
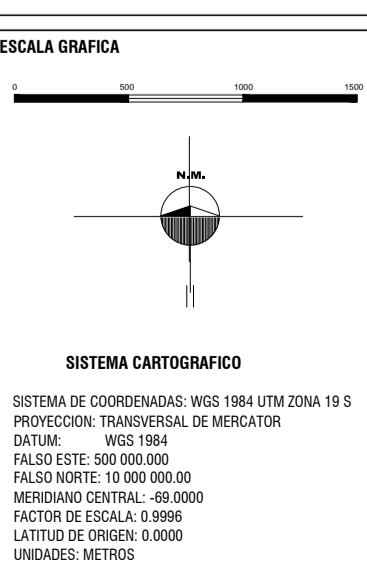
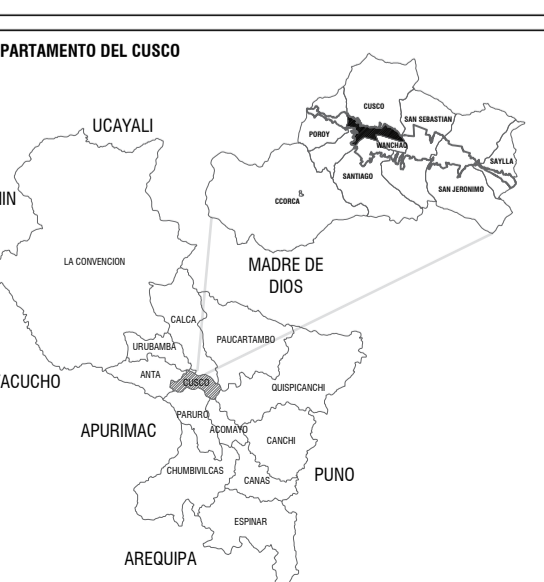


LEYENDA

■ CERCO CON REJA METÁLICA	 ESPACIO CIRCUNDAnte AL ÁREA URBANA DEL DISTRITO DEL CUSCO
■ SIN CERCO	 LÍMITES DE SECTORIZACIÓN
■ CERCO SÓLIDO	 LÍMITE DEL ÁREA URBANA DISTRITAL
■ CONSTRUCCIÓN AL LIMITE DE LOTE	 LÍMITE PARQUE ARQUEOLÓGICO DE SAGSAYWAMAN
	 VÍAS DEPARTAMENTALES Y VECINALES
	 LINEAS FERREAS
	 HIDROLOGÍA
	 CURVAS DE NIVEL



GOBIERNO MUNICIPAL DEL CUSCO SUBGERENCIA DE ORDENAMIENTO TERRITORIAL PROVINCIAL			
PLAN URBANO DEL DISTRITO DE CUSCO 2016-2021			
DIAGNOSTICO			
MATERIALES USADOS EN LOS CERCOS DE LOS RETIROS			
Escala: 1/7500		Fecha: MARZO DEL 2016	